

СОГЛАСОВАНО  
МО город Каменск-Уральский  
Заместитель главы города по  
социальной политике

  
Д.Н. Нестеров  
«23» 06 2020г.

УТВЕРЖДАЮ  
Директор ГАПОУ СО  
«Каменск-Уральский  
радиотехнический техникум»  
Н.В. Казанская

  
«15» 06 2020г.



## ПАСПОРТ

### дорожной безопасности

ГОСУДАРСТВЕННОГО АВТОНОМНОГО ПРОФЕССИОНАЛЬНОГО  
ОБРАЗОВАТЕЛЬНОГО УЧРЕЖДЕНИЯ СВЕРДЛОВСКОЙ ОБЛАСТИ

## «Каменск-Уральский радиотехнический техникум»



Количество обучающихся - 669 человек

Наличие уголка по БДД - имеется , вестибюль второй этаж, главный корпус

Наличие класса по БДД - нет

Наличие автогородка (площадки) по БДД - нет

Наличие автобуса в образовательном учреждении - нет

Владелец автобуса - нет

Время занятий в образовательном учреждении:

1-ая смена: с 8.30 до 15.40

2-ая смена: нет

внеклассные занятия: с 15.00 до 18.00

### **Телефоны оперативных служб:**

**ГОЧС 36-47-25, 36-47-27**

**ГУ МЧС РОССИИ 9-01, 01, 112, 101**

---

\* Дорожно-эксплуатационные организации, осуществляющие содержание "УДС и ТСОДД, несут ответственность в соответствии с законодательством Российской Федерации и Федеральный закон «О безопасности дорожного движения» от 10 декабря 1995 г. № 196-ФЗ, Кодекс Российской Федерации об административных правонарушениях, Гражданский кодекс Российской Федерации).

## Содержание

### I. План-схемы образовательного учреждения.

1. Район расположения ГАПОУ СО «Каменск–Уральский радиотехнический техникум», пути движения транспортных средств и обучающихся, Ленина,6 и Чайковского,11.
2. Организация дорожного движения в непосредственной близости от ГАПОУ СО «Каменск–Уральский радиотехнический техникум», с размещением соответствующих технических средств организации дорожного движения, маршруты движения обучающихся и расположение парковочных мест, Ленина,6
3. Маршрут движения организованных групп обучающихся ГАПОУ СО «Каменск–Уральский радиотехнический техникум», от Ленина,6 к стадиону школы № 19.
4. Маршрут движения организованных групп детей от ГАПОУ СО «Каменск–Уральский радиотехнический техникум», к лыжной базе «Румб» и стадиону «Космос».

# ПЛАН – СХЕМЫ ОБРАЗОВАТЕЛЬНОГО УЧРЕЖДЕНИЯ

## 1. Район расположения ГАПОУ СО «Каменск – Уральский радиотехнический техникум», пути движения транспортных средств и обучающихся



### Условные обозначения:


Движение транспортных средств



Движение детей в (из) ОУ



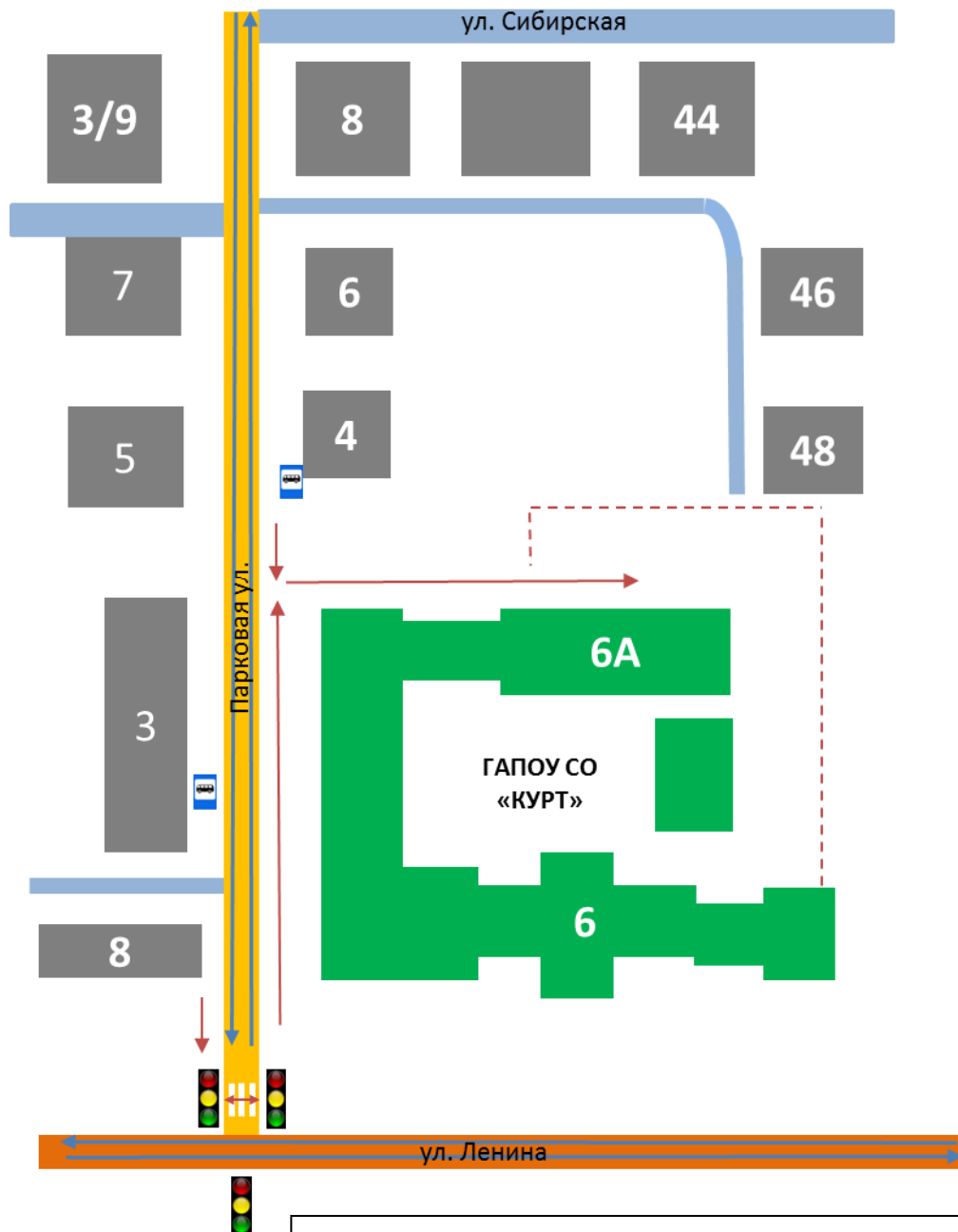
Проезжая часть



Ограждение ОУ



**2. Организация дорожного движения в непосредственной близости от ГАПОУ СО «Каменск – Уральский радиотехнический техникум», с размещением соответствующих технических средств организации дорожного движения, маршруты движения детей и расположение парковочных мест**



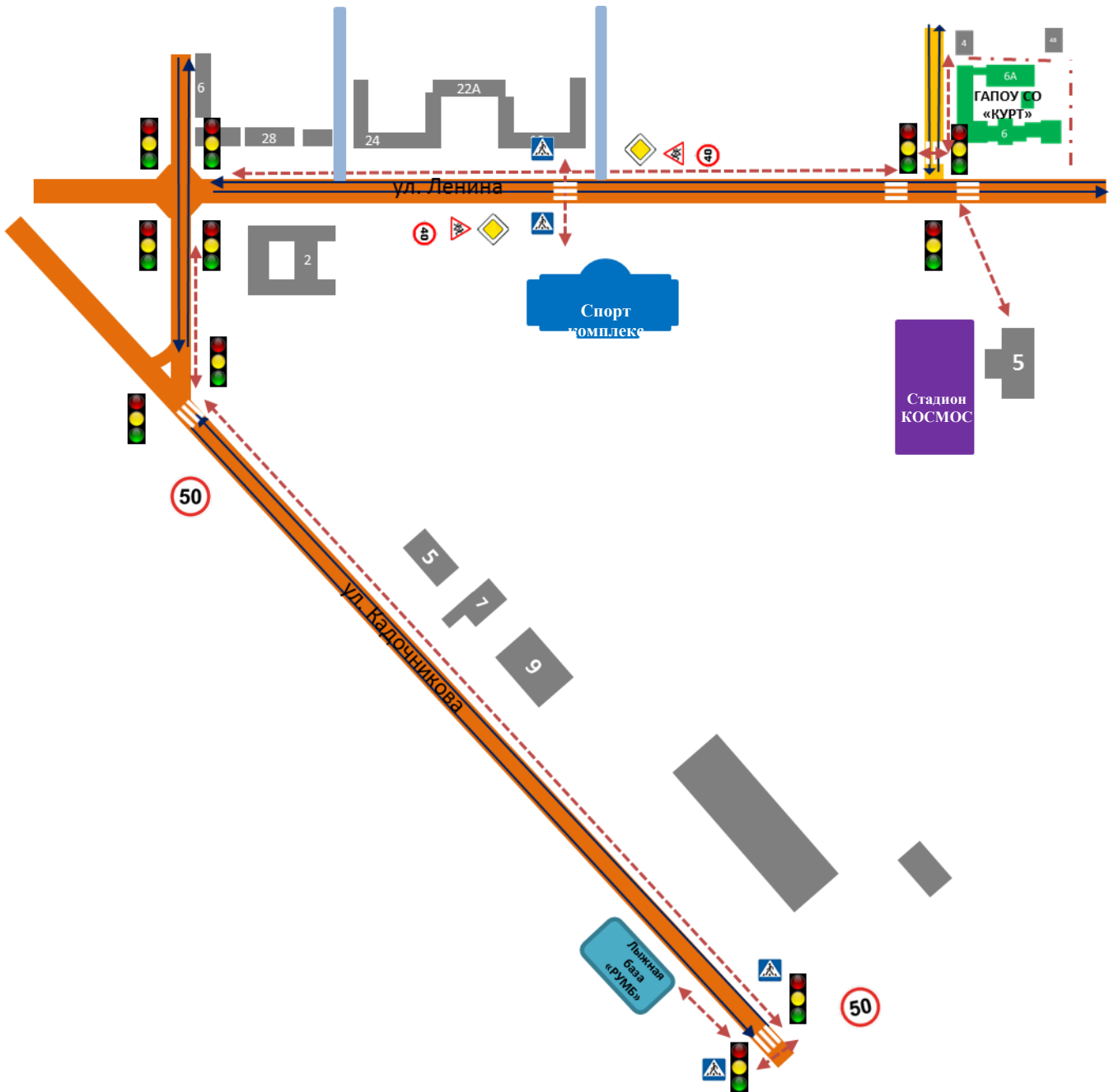
<u>Условные обозначения:</u>	
Движение транспортных средств	
Движение обучающихся в (из) ОУ	
Движение обучающихся в (из) ОУ от остановки маршрутных т/с	
Проезжая часть	
Ограждение ОУ	

**3. Маршрут движения  
организованных групп обучающихся  
от ГАПОУ СО «Каменск – Уральский радиотехнический техникум»,  
к стадиону школы № 19**



<u>Условные обозначения:</u>	
Движение транспортных средств	
Движение обучающихся на стадион 19 школы	
Проезжая часть	
Ограждение ОУ	

**4. Маршрут движения  
организованных групп обучающихся от ГАПОУ СО «Каменск – Уральский  
радиотехнический техникум»,  
к лыжной базе «Румб» и стадиону «Космос»**



Условные обозначения:

Движение транспортных средств

Движение обучающихся на лыжную базу «Румб», стадион «Космос», спорт комплекс «Олимп»

Проезжая часть

Ограждение ОУ

